

SOUŘADNICOVÝ SYSTÉM: S-JTSK
VÝŠKOVÝ SYSTÉM: Bpv

Objednatel:

Královéhradecký kraj



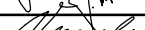

se sídlem Pivovarské náměstí 1245
500 03 Hradec Králové

Zhotovitel:



Valbek, spol. s r.o., středisko Plzeň

Parková 1205/11
326 00 Plzeň

 valbek®	Vypracoval	Bc. J. Mourek		Zak. číslo	13PL11030
	Zodp. projektant	Ing. T. Mareš		Datum	07/2013
	Tech. kontrola	Ing. R. Vorschneider		Stupeň	DOS/PDPS
	Akce POVODŇOVÉ ŠKODY III/32550-1 ČERMNÁ - OPRAVA MOSTU			Počet formátů	4x A4
Měřítko					
Č. přílohy				Paré	
Zhotovitel: Valbek, spol. s r.o. Vaňurova 505/17 460 02 Liberec 3	Příloha ZÁBOROVÝ ELABORÁT			F.1	

Technická zpráva

pro záborový elaborát

Akce: *Povodňové škody III/32550-1 Čermná – oprava mostu*

Lokalita: *k.ú. Čermná v Krkonoších*

Datum zpracování: *14.8.2013*

Projektant: *Valbek spol. s r.o. B*

Postup zpracování:

Podkladem pro výpočet ploch trvale a dočasně zabraných stavbou byla digitalizovaná mapa katastru nemovitostí (KN) v měř. 1:2880 transformovaná do měřítka 1:1000 pomocí pevných identických bodů zaměřených v terénu. Podklad byl zobrazen současně s plánovanou plochou stavby v programu "AutoCAD". Z těchto podkladů byly vypočteny výměry ploch jednotlivých parcel dotčených stavbou, barevně označeny a vykresleny na plotru.. Všechny parcely KN jsou zapsány na listech vlastnictví a proto nebylo nutné identifikovat stav parcel ve zjednodušené evidenci (ZE).

Sousedící parcely se stavbou v k.ú. Čermná– viz tabulky sousedících parcel. Vlastníci parcel sousedících se stavbou jsou v příložených informacích o parcelách.

V Plzni 14.srpna 2013

Bc. Jan Mourek

k.ú. Čermná v Krkonoších (619752)

výměry ploch dočasně zabraných a dočasně zabraných na období do 1 roku

Zábor dle LV

[illegible]

SO 203 - Oprava mostu ev.č. 32550-1 Čermná
k.ú. Čermná v Krkonoších (619752)

Záborový elaborát
Parcely sousedící se stavbou

Zábor dle LV

[illegible]